











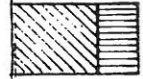
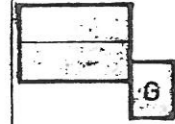



FESTSETZUNGEN

-  Grenze des Geltungsbereich
-  Strassenbegrenzungslinie
-  Baugrenzen
-  Öffentliche Verkehrsflächen
-  Baumgrenze
-  Aufgehobene Baugrenzen
-  2 Vollgeschosse zwingend
(EG + 10G) DN: 22-32°
mit Firstrichtung
-  2 Vollgeschosse Höchstgrenze
(EG und ausgeb. DG) DN: 38-48°
Firstrichtung
-  Geschossflächenzahl
-  Grundflächenzahl
-  Bestehende Grundstücksgrenzen
-  Flurstücksnummer
-  Bestehende Haupt- und Nebengebäude
-  Geplante Gebäude und Garagen

Bebauungsplan
Trunkelsberg
Baugebiet: „Trunkelsberg-Ost am Wald“
Maßstab 1 : 1000

Memmingen, den 30.10.1971 ergänzt: 20.3.1972
geändert: 15.5.1972
" 17.2.1976
" 8.10.1976
" 20.7.1978


Der Architekt:
HANS REHM, ARCHITEKT, 8941 STEINHEIM 130
Tel. 08331/3440


Merkblatt über Vermerke auf den Bebauungsplanzeichnungen

a) Der Entwurf des Bebauungsplans wurde mit der Begründung gemäß § 2 Abs. 6 BBauG vom 04.09.78.....bis 04.10.78..... in Trunkelsberg öffentlich ausgelegt.

Trunkelsberg den 04.12.78.....




.....
1. Bürgermeister

b) Die Gemeinde Trunkelsberg hat mit Beschluß des Gemeinderats vom 27.11.78 4.12.78 den Bebauungsplan gemäß § 10 BBauG als Satzung beschlossen.

Trunkelsberg den 04.12.78.....





.....
1. Bürgermeister

c) Das Landratsamt Unterallgäu - Dienststelle Memmingen - hat den Bebauungsplan mit Bescheid vom 15. Jan. 1979 Nr. 42-610/2 gemäß § 11 genehmigt.

Memmingen den 17. Jan. 1979.....




.....

d) Der genehmigt Bebauungsplan wurde mit Begründung vom 24.01.79 bis 01.03.79 in der Gemeindekanzlei gemäß § 12 Satz 1 BBauG öffentlich ausgelegt. Die Genehmigung und die Auslegung sind am 23.01.79.....ortsüblich durch Anschlag i. Amtskasten bekanntgemacht worden. Der Bebauungsplan ist damit nach § 12 Satz 3 BBauG rechtsverbindlich.

Trunkelsberg den 02.03.79.....




.....
1. Bürgermeister