

DER ENTWURF DES BEBAUUNGSPLANES WURDE MIT DER BEGRÜNDUNG GEMÄSS § 2
ABS 6 BUNDESBAUGESETZ vom 14.7.1971 bis 16.8.1971

ÖFFENTLICH AUSGELEGT.

TRUNKELSBURG, den 4.9.1971



Sante
Bürgermeister














DE GEMEINDE TRUNKELSBURG HAT MIT BESCHLUSS DES GEMEINDERATES
vom 3.9.1971 DEN BEBAUUNGSPLAN GEMÄSS § 10 BUNDESBAUGESETZ
ALS SATZUNG BESCHLOSSEN

TRUNKELSBURG, den 4.9.1971



Sante
Bürgermeister

FESTSETZUNGEN

-  GRENZE DES GELTUNGSBEREICHES
-  STRASSENBEGRENZUNGSLINIE
-  BAUGRENZEN
-  I VOLLGESCHOSS
mit FIRSTRICHTUNG DACHNEIGUNG 22-32°
-  2 VOLLGESCHOSSE HÖCHSTGRENZE
(ERDGESCHOSS UND AUSBAUBARES DACHGESCHOSS)
mit FIRSTRICHTUNG DACHNEIGUNG 40-50°
-  2 VOLLGESCHOSSE ZWINGEND
(ERDGESCHOSS UND 1 OBERGESCHOSS)
mit FIRSTRICHTUNG DACHNEIGUNG 22-32°
-  ÖFFENTLICHE VERKEHRSFLÄCHEN
-  STRASSENBREITEN, 5-5-7-10 ABSTÄNDE D. BAUGRENZEN
-  GRUNDFLÄCHENZAHL GRZ 0,4
-   GESCHOSSFLÄCHENZAHL
-  NUR EINZEL und DOPPELHÄUSER ZULÄSSIG
INNERHALB DER JEWEILIG ÜBERBAUBAREN FLÄCHE
-  SICHTDREIECKE